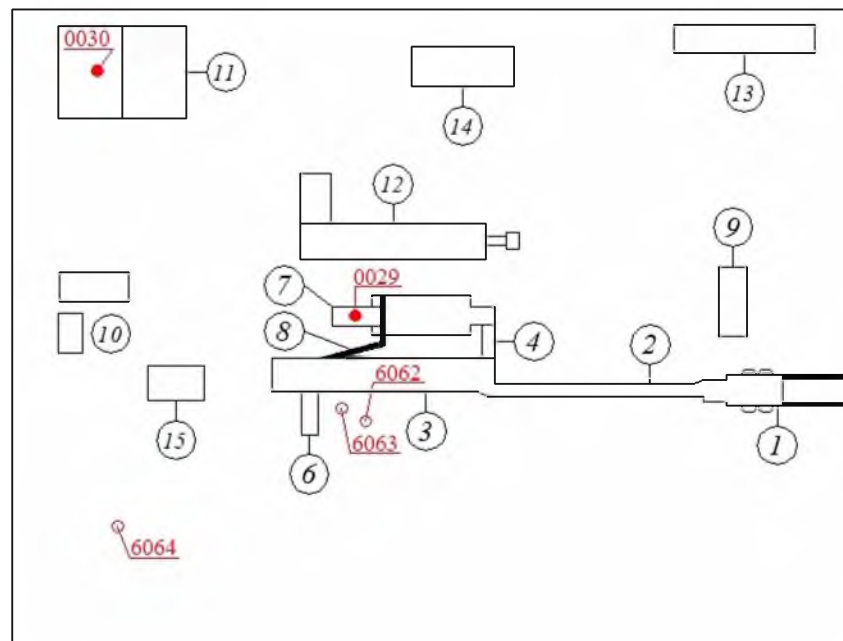


ПРИЛОЖЕНИЕ 5

**Карта-схема расположения объектов, ситуационная карта-схема
района размещения предприятия**

Экспликация зданий и сооружений:



№ п/п	Наименование
1	Предварительная подача
2	Подающий транспортер
3	Десорбирующий барабан
4	Пылевой канал
5	Циклон
6	Почвенный кондиционер
7	Дымовая труба
8	Винтовой конвейер
9	Кабина управления (по выбору)
10	КТП
11	Ёмкость $V = 25 \text{ м}^3$
12	Вторичная горелка (по выбору)
13	Склад хранения хим. реагентов
14	Противопожарный резервуар
15	Ёмкость для воды

Условные обозначения:

0029 - номер источника выброса

● - организованный источник выброса

○ - неорганизованный источник выброса

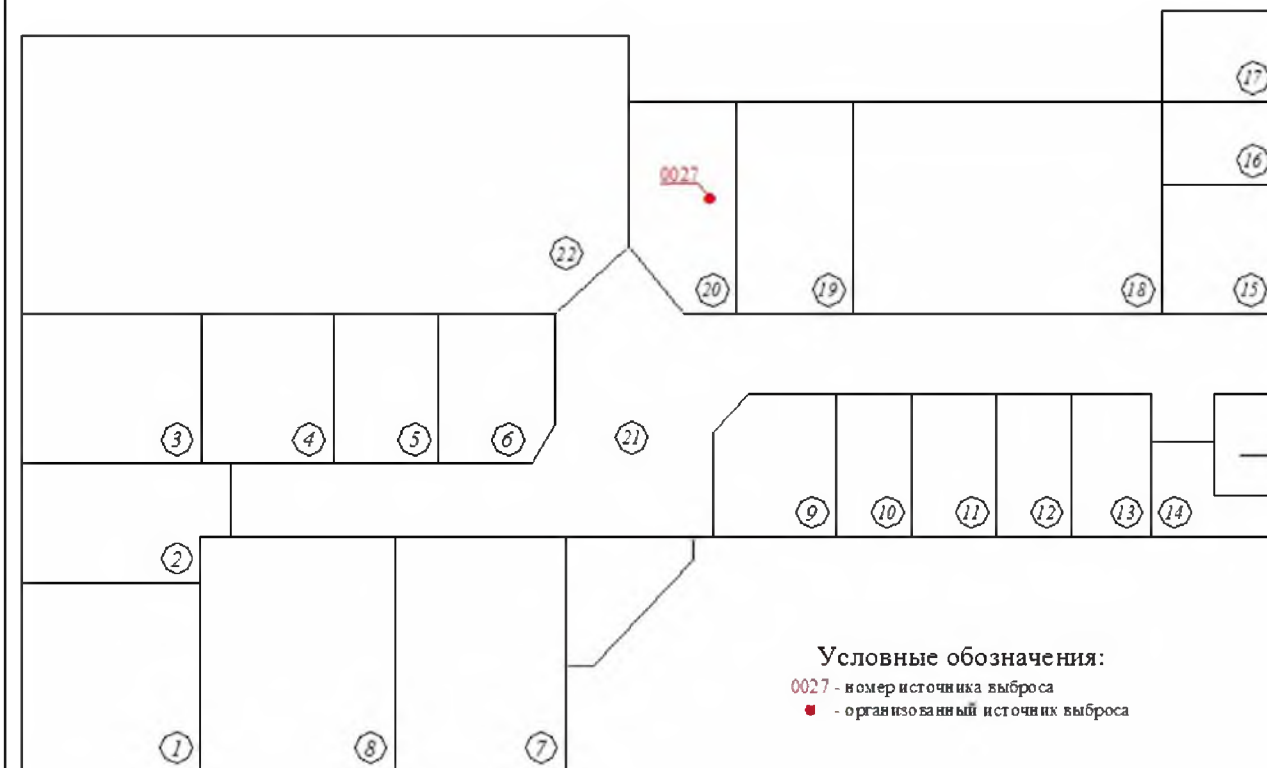
Экспликация зданий и сооружений:

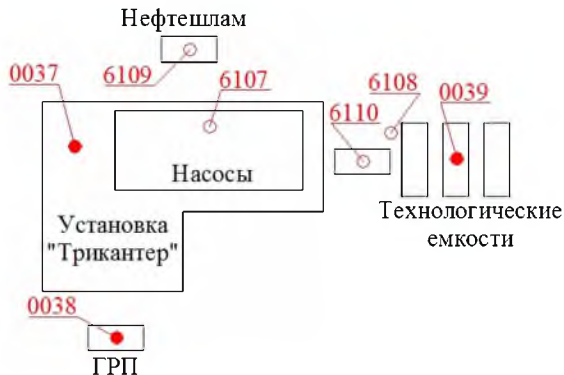
№ п.п	Наименование
1	Кабинет зав. лабораторией
2	Приемная
3	Кабинет зав. зам. лабораторией
4	Комната персонала
5	Архив
6	Хроматографическая
7	Физико-химическая
8	Лаборантская
9	Весовая
10	Приемная проб
11	Сухие реактивы
12	Лабораторное стекло
13	Техническое помещение
14	Комната личной гигиены
15	Кладовая
16	Комната для хранения кислот и щелочи
17	Комната для хранения огнеопасных и взрывоопасных веществ
18	Аналитическая
19	Моечно-дистилляционная
20	Венкамера
21	Коридор
22	Внутренний двор

Условные обозначения:

0027 - номер источника выброса

■ - организованный источник выброса





Условные обозначения:

ЗРА - 10

ФС - 20

0025 - номер источника выброса

● - организованный источник выброса

○ - неорганизованный источник выброса